

# ANALIZA

## ZAGROŻEŃ NA OSZARACH WODNYCH

### NA TERENIE GMINY MANOWO



Sporządził:

ZASTĘPCA WÓJTY  
  
Mirosław Pasolito

Zatwierdził:

WÓJTA  
  
Roman Kłosowski

Manowo 2024

## 1. Cel opracowania.

Celem niniejszego opracowania jest „Analiza zagrożeń w tym identyfikacja miejsc, w których występuje zagrożenie dla bezpieczeństwa osób wykorzystujących obszar wodny do pływania, kąpania się, uprawiania sportu lub rekreacji na terenie Gminy Manowo”, zwana dalej **Analizą zagrożeń**.

Niniejsza Analiza zagrożeń stanowi:

- weryfikację występowania obszarów wodnych w granicach administracyjnych Gminy Manowo,
- ocenę zagrożeń, w tym identyfikację miejsc, w których występuje zagrożenie dla bezpieczeństwa osób wykorzystujących obszar wodny - zarządzany przez Wójta Gminy Manowo - do pływania, kąpania się, uprawiania sportu lub rekreacji.

Celem opracowania jest identyfikacja i analiza zagrożeń dla osób przebywających na obszarze wodnym zarządzanym przez Wójta Gminy Manowo oraz określenie działań, podjętych i planowanych do realizacji, ograniczających zagrożenia, w tym odnoszących się do prowadzenia akcji ratowniczych i koordynacji zadań służących poprawie bezpieczeństwa.

## 2. Podstawa prawna opracowania.

Zgodnie z art. 4 ust. 1 pkt 1 ustawy z dnia 18 sierpnia 2011 r. o bezpieczeństwie osób przebywających na obszarach wodnych (Dz. U. z 2023 r. poz. 714) zapewnienie bezpieczeństwa na obszarach wodnych polega w szczególności na dokonaniu analizy zagrożeń, we współpracy z policją i działającymi na danym terenie podmiotami, o których mowa w art. 12 ust. 1 w/w ustawy, w tym identyfikacji miejsc, w których występuje zagrożenie dla bezpieczeństwa osób wykorzystujących obszar wodny do pływania, kąpania się, uprawiania sportu lub rekreacji.

Ustawa o bezpieczeństwie osób przebywających na obszarach wodnych definiuje:

- **obszar wodny** jako wody śródlądowe w rozumieniu art. 19 ustawy z dnia 20 lipca 2017 r. - Prawo wodne (Dz. U. z 2022 r. poz. 2625 ) oraz wody przybrzeżne w rozumieniu art. 26 tej ustawy, w pasie nieprzekraczającym jednej mili morskiej od linii brzegu, a także kąpielisko, miejsce okazjonalnie wykorzystywane do kąpielii, pływanię oraz inne obiekty dysponujące nieckami basenowymi o łącznej powierzchni powyżej 100 m<sup>2</sup> i głębokości powyżej 0,4 m w najgłębszym miejscu lub głębokości powyżej 1,2 m).
- **wyznaczony obszar wodny** jako kąpielisko, miejsce okazjonalnie wykorzystywane do kąpielii, pływanię oraz inne obiekty dysponujące nieckami basenowymi o łącznej powierzchni powyżej 100 m<sup>2</sup> i głębokości powyżej 0,4 m w najgłębszym miejscu lub głębokości powyżej 1,2 m.

Na podstawie w/w art. 4 ust 1 ustawy o bezpieczeństwie osób przebywających na obszarach wodnych zapewnienie bezpieczeństwa na obszarach wodnych polega również na:

- oznakowaniu i zabezpieczeniu terenów, obiektów i urządzeń przeznaczonych do pływania, kąpania się, uprawiania sportu lub rekreacji na obszarach wodnych;
- prowadzeniu działań profilaktycznych i edukacyjnych dotyczących bezpieczeństwa na obszarach wodnych, polegających w szczególności na:
  - oznakowaniu miejsc niebezpiecznych,

- objęciu nadzorem, we współpracy z policją i podmiotami, o których mowa w art. 12 ust. 1, miejsc niebezpiecznych, w tym miejsc zwyczajowo wykorzystywanych do kąpieli,
- uświadamianiu zagrożeń związanych z wykorzystywaniem obszarów wodnych, w szczególności prowadzeniu akcji edukacyjnych wśród dzieci i młodzieży szkolnej;
- informowaniu i ostrzeganiu o warunkach pogodowych oraz innych czynnikach mogących powodować utrudnienia lub zagrożenia dla zdrowia lub życia osób;
- zapewnieniu warunków do organizowania pomocy oraz ratowania osób, które uległy wypadkowi lub są narażone na niebezpieczeństwo utraty życia lub zdrowia.

Za zapewnienie bezpieczeństwa na obszarach wodnych odpowiada zarządzający obszarem wodnym, którym zgodnie z art. 4 ust. 2 w/w ustawy jest:

- na terenie parku narodowego lub krajobrazowego - dyrektor parku,
- na terenie, na którym prowadzona jest działalność w zakresie sportu lub rekreacji - osoba fizyczna, osoba prawna i jednostka organizacyjna nieposiadająca osobowości prawnej, która prowadzi działalność w tym zakresie,

### **Zakazy i obowiązki osób przebywających na obszarze wodnym**

*Zakazy i ograniczenia dotyczące korzystania z obszaru wodnego zgodnie z art. 32 ust.*

*1 ustawy z dnia 20 lipca 2017 r. Prawo wodne (Dz.U. z 2022 r. poz. 2625),*

*każdemu przysługuje prawo do powszechnego korzystania z publicznych śródlądowych wód powierzchniowych, jeżeli przepisy ustawy nie stanowią inaczej.*

*Na wodach powierzchniowych nadających się do tego celu mogą być wyznaczane kąpieliska lub miejsca okazjonalnie wykorzystywane do kąpieli, zdefiniowane szczegółowo w w/w ustawie.*

*W przepisach m.in. ustawy Prawo wodne zostały określone wymagania dla kąpielisk oraz miejsc okazjonalnie wykorzystywanych do kąpieli, a także zostały sprecyzowane obowiązki organizatorów takich miejsc.*

*Korzystanie z kąpeli dozwolone jest wyłącznie na terenie kąpielisk lub miejsc okazjonalnie wykorzystywanych do kąpieli – w miejscach do tego wyznaczonych i wyraźnie oznakowanych, w których zapewnione jest spełnienie wszystkich wymagań określonych przepisami prawa, zapewniających bezpieczeństwo osób korzystających z tych miejsc, w tym dotyczących obecności ratowników oraz prowadzenia badań stanu sanitarnego wody.*

### **Obowiązki osób korzystających z obszaru wodnego**

*Zgodnie z zapisami art. 3 ustawy o bezpieczeństwie osób przebywających na obszarach wodnych osoby przebywające na obszarach wodnych obowiązane są do zachowania należytej staranności w celu ochrony życia i zdrowia własnego oraz innych osób, a w szczególności do:*

- zapoznania się z zasadami korzystania z danego terenu, obiektu lub urządzenia i ich przestrzegania;
- stosowania się do znaków nakazu i zakazu umieszczanych na w/w terenie, przy obiekcie lub urządzeniu;
- zapoznania się i dostosowania swoich planów aktywności do umiejętności oraz aktualnych warunków atmosferycznych;
- użytkowania sprzętu odpowiedniego do rodzaju podejmowanej aktywności, sprawnego technicznie i zgodnie z jego przeznaczeniem i zasadami użycia;
- bezzwłocznego informowania odpowiednich służb ratowniczych lub zarządzających

*obszarami wodnymi, o zaistniałym wypadku lub zaginięciu osoby oraz o innych zdarzeniach nadzwyczajnych mogących mieć wpływ na bezpieczeństwo osób.*

Niniejszą Analizę zagrożeń sporządzono na podstawie art. 4 Ustawy z dnia 18 sierpnia 2011 r. o bezpieczeństwie osób przebywających na obszarach wodnych (Dz. U. z 2023 r. poz. 714) w ramach współpracy przedstawicieli następujących instytucji i jednostek:

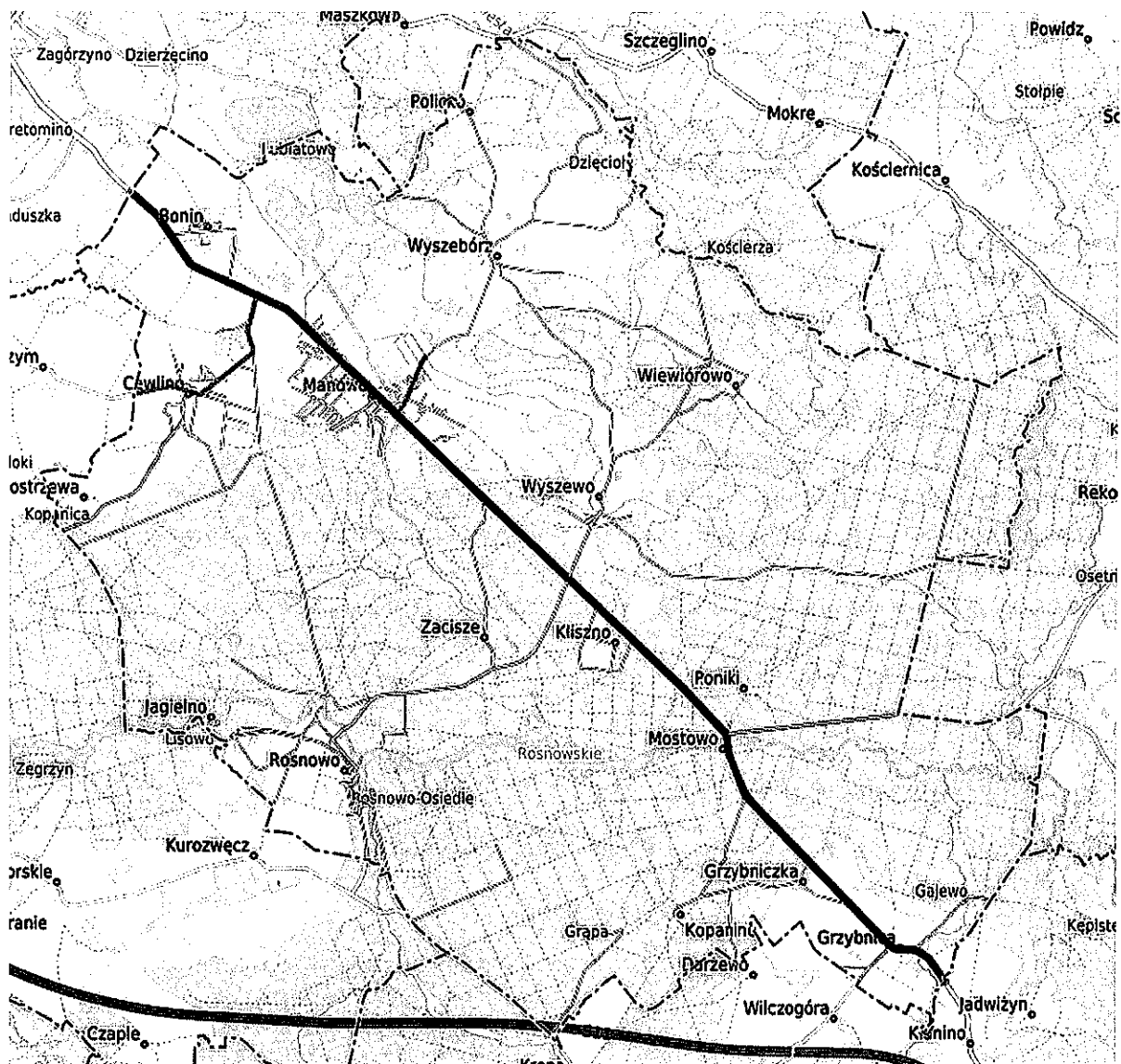
- Urzędu Gminy Manowo,
- Komendy Miejskiej Policji w Koszalinie,
- Komendy Miejskiej Państwowej Straży Pożarnej w Koszalinie,
- Ratownictwa Wodnego - Środkowopomorski Regionalny WOPR w Koszalinie.

**Analiza zagrożeń** została opracowana z uwzględnieniem m.in. następujących aktów prawnych i dokumentów:

- Ustawy z dnia 18 sierpnia 2011 r. o bezpieczeństwie osób przebywających na obszarach wodnych (Dz. U. z 2023 r. poz. 714),
- Ustawy z dnia 20 lipca 2017 r. Prawo wodne (Dz.U. z 2022 r. poz. 2625),
- Ustawy z dnia 6 kwietnia 1990 r. o Policji (Dz. U. z 2023 r. poz. 171),
- Ustawy z dnia 24 sierpnia 1991 r. o Państwowej Straży Pożarnej (Dz. U. z 2022 r. poz. 1969),
- Ustawy z dnia 24 sierpnia 1991 r. o ochronie przeciwpożarowej (Dz. U. z 2022 r. poz. 2057),
- Ustawy z dnia 8 września 2006 r. o Państwowym Ratownictwie Medycznym (Dz. U. z 2022 r. poz. 1720),
- Ustawy z dnia 26 kwietnia 2007 r. o zarządzaniu kryzysowym (Dz. U. z 2023 r. poz. 122)
- Ustawy z dnia 22 listopada 2013 r. o systemie powiadamiania ratunkowego (Dz. U. z 2023 r. poz. 748),
- Rozporządzenia Ministra Spraw Wewnętrznych z dnia 6 marca 2012 r. w sprawie sposobu oznakowania i zabezpieczania obszarów wodnych oraz wzorów znaków zakazu, nakazu oraz znaków informacyjnych i flag (Dz. U. z 2022 r. poz. 1979),
- Rozporządzenie Ministra Spraw Wewnętrznych i Administracji z dnia 17 września 2021 r. w sprawie szczegółowej organizacji Krajowego Systemu Ratowniczo-Gaśniczego (Dz. U. z 2021 r. poz. 1737),
- Gminny Plan Zarządzania Kryzysowego.

### **3. Charakterystyka Gminy Manowo**

Gmina Manowo leży w środkowej części powiatu koszalińskiego województwa zachodniopomorskiego. Regularna w swoim kształcie sąsiaduje z miastem Koszalinem oraz gminami miejsko-wiejskimi Sianów, Bobolice, Polanów i gminą wiejską Świeszyno. Miejscowości gminy łączy sieć dróg krajowych, wojewódzkich, powiatowych i gminnych. Gmina oddalona jest od miasta Koszalina o 0,80-18,0 km (granice gminy) oraz ok. 15 km od morza.



#### 4. Identyfikacja obszarów wodnych w Koszalinie.

##### 4.1. Charakterystyka rzek

###### 4.1.1 Dzierżęcinka.

Dzierżęcinka - rzeka na Pobrzeżu Koszalińskim o długości 29,3 km, głębokości koryta rzeki 1-2 m. Źródło rzeki znajduje się na zachód od miejscowości Kliszno w okolicach miejscowości Zaczysze. Na terenie Gminy Manowo Dzierżęcinka opływa od wschodu i północy Zaczysze, następnie przebiega od południa przez Manowo wzdłuż ulicy Mariackiej, przecinając ul. Koszalińską i Lipową płynie w kierunku północno-zachodnim w okolicy ul. Wierzbowej. Uchodzi do jeziora Lubiatowo Południe. Pomiędzy miejscem wypływu z Jeziora Lubiatońskiego a ujściem rzeki Raduszki – Kanał Dzierżęcinki stanowi granicę Gminy Manowo i miasta Koszalina.

###### 4.1.2 Radew



Źródła rzeki znajdują się w okolicach miejscowości Drzewiany (rzeka Dębrzyca). Płynie przez Rosnowo, Niedalino, Białogórzyno i łączy się z Parsętą na jej 108 km w Karlinie. Radew jest

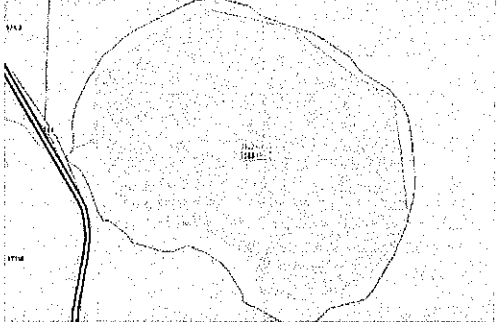
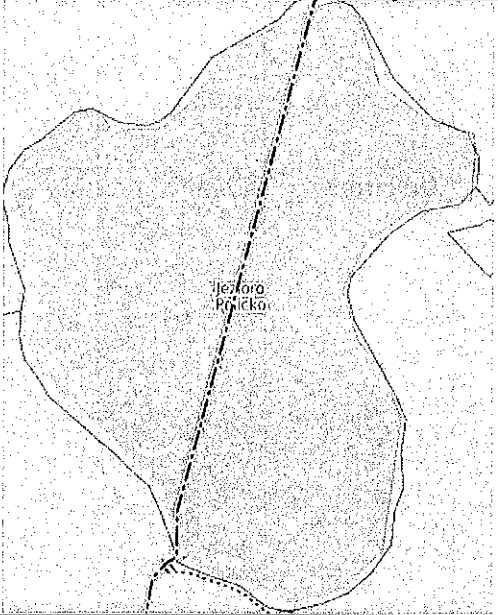
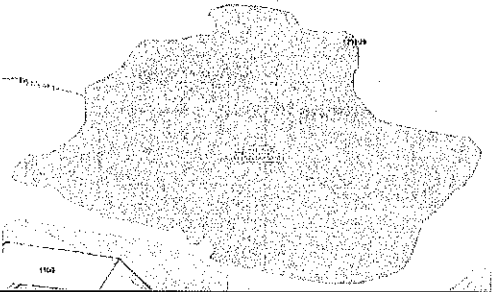
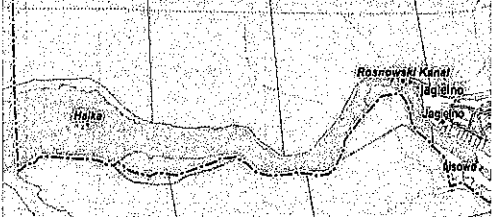
prawobrzeżnym dopływem rzeki Parsęty. Swoje źródło ma pod Żydowem, następnie przepływa przez Pojezierze Bytowskie i przez jezioro Kwiecko. Poza tym płynie przez jeziora: Hajka i **jeziro Rosnowskie**. Ujście rzeki znajduje się w Karlinie, gdzie wpada do Parsęty. Radew przepływa przez następujące miejscowości: Żabiniec, Bobrowo, **Mostowo, Rosnowo**, Niedalino, Wronie Gniazdo, Białogórzyno, Nosowo, Parsowo, Karlino. Ma trzy lewe dopływy: Chotla, Chociel i **Bielica** oraz jeden prawy – rzeka **Czarna**. Radew objęta jest obszarem ochrony oraz obszarem Natura 2000. Na rzece znajdują się również elektrownie wodne, w tym w: **Rosnowie**, Niedalinie i Karlinie. Jest świetnym miejscem do uprawiania kajakarstwa oraz wędkarstwa. Rzeka jest spokojna i malowniczo położona, stanowi więc doskonałe miejsce dla spływu kajakowego.

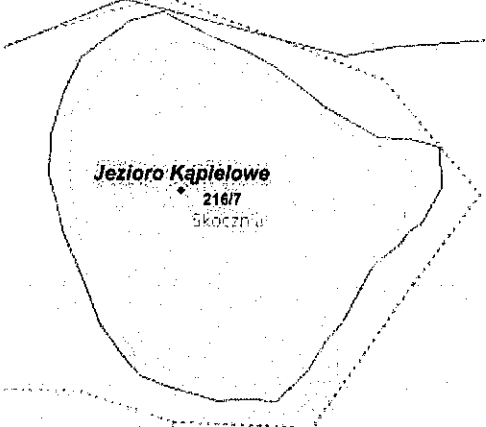
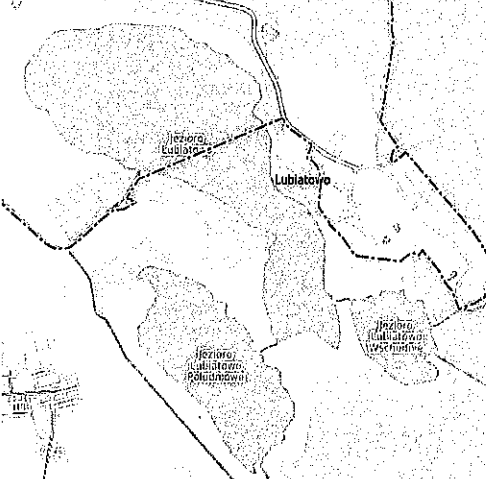
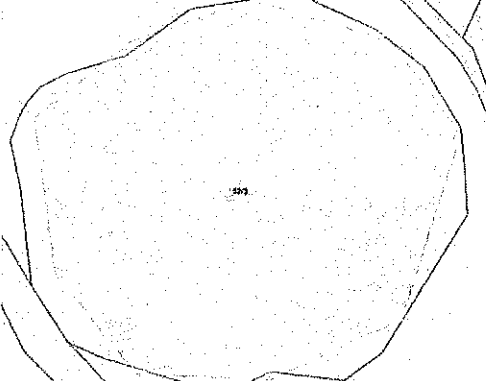
#### 4.1.3 Pozostałe rzeki, strumienie i ciekі wodne

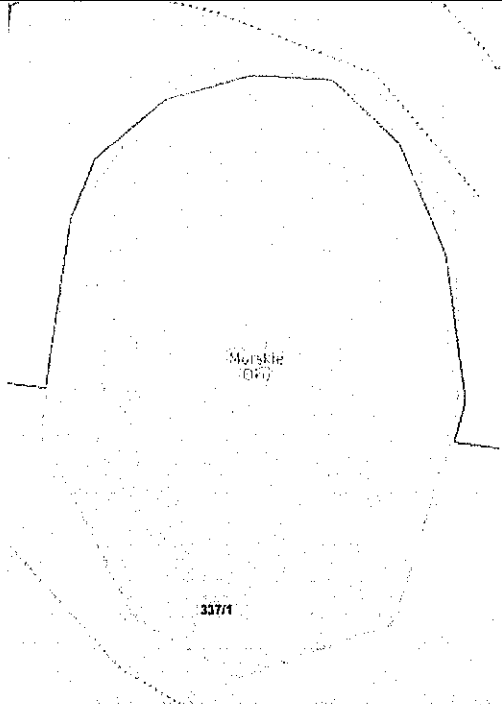
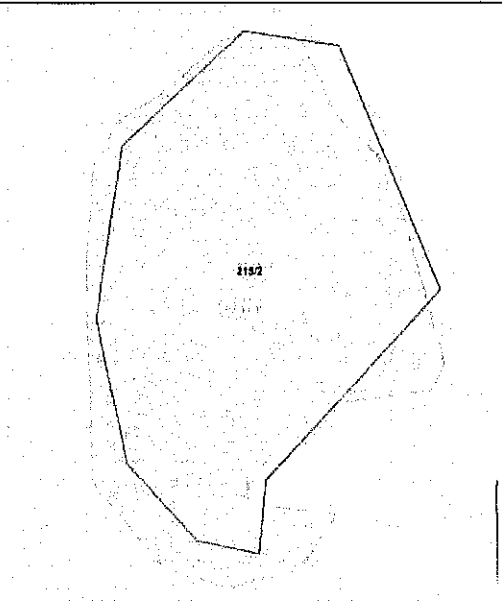
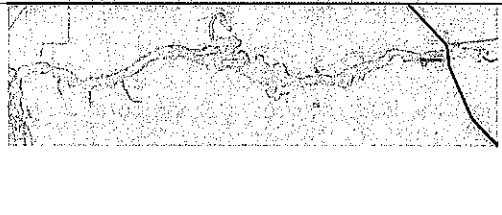
Pozostałe ciekі wodne stanowią dopływy Radwi lub Dzierżęcinki oraz zasilają jeziora zlokalizowane na terenie powiatu koszalińskiego. Wśród takich cieków znaleźć możemy **Czarna** (dopływ Radwi), **Wyszewka** (dopływ Dzierżęcinki), **Unieść** (źródło na wschód od Wiewiórowa, wpływająca do jez. Jamno jej koryto stanowi północno-wschodnią granicę Gminy Manowo), **Bielica** (wpływająca do jez. Rosnowskiego), **Kanał Rosnowski** (równoległe do Radwi, łączący jez. Rosnowskie i jez. Hajka), **Grzybnica** (przepływająca przez Grzybnicę i Gajewo – dopływ Radwi). Wymienione ciekі wodne ze względu na swoje rozmiary i głębokość nie nadają się do uprawiania sportów wodnych, ani kąpeli.

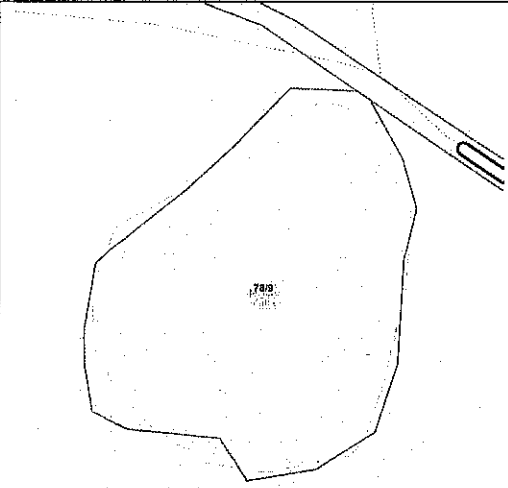
#### 4.2 Charakterystyka jezior

L.p.	Nazwa jeziora	obręb	działka	Współrzędne geograficzne	wizualizacja
1	Czaple	Wyszebórz	370	N: 54o08'11" E: 16o21'04,9' X:700137 Y:327021,2	
2	Debro	Wyszebórz	371	N: 54o08'01,8' E: 16o19'55,6' X: 699899 Y: 325754	

3	Wyszewskie (Okółko)	Wyszebórz	369	N: 54o07'54,1' ' E: 16o21'33,4' ' X:699597 Y:327519	
4	Policko	Dęborogi	388 /2	N: 54o09'48,4' ' E: 16o18'32,3' ' X:699597 Y:327519	
5	Wyszeborski e	Wyszebórz	238 /20	N: 54o08'23,6' ' E: 16o19'05,1' ' X: 703250 Y: 324368	
6	Hajka (zbiornik zaporowy)	Cewlino	273	N: 54o04'28'' E: 16o14'52'' X:693466 Y:320004	

7	Kąpielowe (Skoczni)	Wyszewo	216 /7	N: 54o07'17" E: 16o22'41" X: 698426 Y: 328706	
8	Lubiatowo	Bonin	32/ 6	N: 54o07'54,1' ' E: 16o21'33,4' ' X:699597 Y:327519	
9	Ludzkie (Cmentarne)	Wyszewo	52/ 3	N: 54o06'43" E: 16o20'46" X:697449 Y:326577	

10	Morskie Oko	Grzybnica	337 /1	N: 54o04'44" E: 16o28'21" X: 693454 Y: 334697	
11	Rackie	Wyszewo	215 /2	N: 54o07'12" E: 16o23'09" X: 698236 Y: 329209	
12	Rosnowskie (zbiornik zaporowy)	Rosnowo .	235	N: 54o04'22" E: 16o20'50" X:693127 Y:326513	

13	Żabie	Wyszewo	78/ 9	N: 54o06'33" E: 16o20'57" X:697135 Y:326760	
----	-------	---------	----------	--	--

#### Powierzchnia i głębokość jezior na arkuszu Wyszewo

Lp.	Nazwa jeziora	Powierzchnia (ha)	Głębokość max (m)
1	2	3	4
1	Czapple (Kąpielowe)	6,2	b.d.
2	Debro	29,4	12,1
3	Hajka (zbiornik zaporowy)	92	7
4	Kąpielowe (Skocznia)	1,5	b.d.
5	Lubiatowo	365	2,4 (średnia 0,7)
6	Ludzkie (Cmentarne)	4,3	b.d.
7	Morskie Oko	4,9	26
8	Nicemino (Rekowskie)	103,4	7,9 (średnia 3,3)
9	Policko (Policzko)	19,5	9,5
10	Rackie	2,2	b.d.
11	Rekowo	13,0	12,0
12	Rosnowskie (zbiornik zaporowy)	189	13 (średnia 7)
13	Wapienne	6,1	b.d.
14	Wyszeborskie	5,8	b.d.
15	Wyszewskie (Okółko)	7,5	6,5
16	Żabie	1,4	b.d.

Źródło: OBJAŚNIENIA DO MAPY GEOŚRODOWISKOWEJ POLSKI 1:50 000 Arkusz WYSZEWO (82), Państwowy Instytut Geologiczny, Państwowy Instytut Badawczy, Warszawa 2009 str. 20.

#### 4.2.1 Jezioro Rosnowskie

Jezioro Rosnowskie jest położone w powiecie koszalińskim, w gminie Manowo, na zachodzie graniczy ze wsią Rosnowo, a na wschodzie z Mostowem. Jezioro Rosnowskie, zwane potocznie Rosnowo, jest jednym z najstarszych polskich zbiorników retencyjnych. Powstało w 1922 r. na skutek spiętrzenia zaporą ziemną rzeki Radew. Ma powierzchnię 190 ha i należy do głębokich jezior (maksymalna głębokość zbiornika to aż 12 m). Rosnowo jest zbiornikiem przepływowym o charakterze rynnowym, w kształcie podłużnym, przebiegającym w linii wschód – zachód, o długości 10km i szerokości 400m. Jezioro jest głównie wykorzystywane do produkcji energii elektrycznej, ochrony przeciwpowodziowej oraz pełni funkcję rekreacyjną. Otoczone lasami, z wysokimi brzegami i wieloma zatoczkami jest świetną bazą dla wędkarzy. W okresie 1 kwietnia do 30 września na jeziorze obowiązuje zakaz używania jednostek pływających o napędzie spalinowym

#### 4.2.2 Jezioro Lubiatowo

Jezioro Lubiatowskie - faunistyczny rezerwat przyrody o powierzchni 375 ha, w województwie zachodniopomorskim, w powiecie koszalińskim, w gminie Manowo i częściowo w Koszalinie, 2,5 km na północny zachód od Manowa i 7,5 km na południowy wschód od centrum Koszalina, 1 km na północny wschód od drogi wojewódzkiej nr 165 (Koszalin-Manowo). Obszar rezerwatu obejmuje 3 jeziora: Lubiatowo Północne, Lubiatowo Południowe oraz Lubiatowo Wschodnie. Jezioro o kształcie wydłużonym otoczone jest ze wszystkich stron szuwarami i innymi roślinami przybrzeżnymi, obszar bagienny. Od strony ulicy Lubiatowskiej do brzegu jeziora przylegają podmokłe łąki, niewielkie zarośla i zagajniki złożone z różnych gatunków drzew. Brzeg jeziora niedostępny niemal na całej długości. Rezerwat ustanowiono w 1956 r. W 2007 r. określono na nowo jego granice. Z tego względu na jeziorze Lubiatowo nie uprawia się sportów wodnych, pływania.

#### 5. Zidentyfikowane zagrożenia dla bezpieczeństwa osób korzystających z obszaru wodnego i miejsca ich występowania.

Opracowana Analiza zagrożeń dla obszaru wodnego:

- **Jezioro Policko** prawa część jeziora, wjazd drogą pożarową nr 13, obręb Dęborogi, działka 388/2 – plaża niestrzeżona, w czasie rozpoznania stwierdzono kilka kąpiących się osób;
- **Jezioro Wyszeborskie** - wjazd drogą leśną bez nazwy, obręb Wyszebórz, działka 238/20 – plaża niestrzeżona, oznaczona tabliczką „Teren prywatny wstęp wzbroniony”, plaża nieuczęszczana przez osoby korzystające z kąpeli/uprawiająca sporty wodne;
- **Jezioro Debrowe** – wjazd drogą pożarową nr 10, obręb Wyszebórz działka 371 – plaża niestrzeżona, brak oznaczeń, podczas rozpoznania stwierdzono: osoby uprawiające sporty wodne (kajakarstwo), pomost wędkarski;
- **Jezioro Czaplino** – wjazd drogą pożarową nr 11, obręb Wyszebórz, działka 370 – plaża niestrzeżona regularnie uczęszczana przez osoby korzystające z kąpeli;
- **Jezioro Okółko** – obręb Wyszebórz, działka nr 369 – plaża niestrzeżona, oznaczona jako miejsce postoju pojazdów, nie uczęszczana przez osoby korzystające z kąpeli;
- **Jezioro Rosnowskie** – obręb Tychowo – bezpłatne miejsce biwakowania, plaża niestrzeżona uczęszczana przez osoby korzystające z kąpeli (w dzierżawie) – obowiązuje regulamin uchwalony przez Radę Gminy Manowo – plaża nie jest kąpieliskiem w myśl przepisów ustawy z dnia 20 lipca 2017r. Prawo wodne. Obowiązuje formalny zakaz kąpeli, teren monitorowany przez Urząd Gminy Manowo
- **Kanał elektrowni wodnej w m. Lisewo** – oznaczony tablicami „Własność prywatna, wejście na pomost wyłącznie za zgodą właściciela” oraz „Zakaz kąpeli”

Funkcjonariusze Komendy Miejskiej Policji w Koszalinie wraz ze Strażą Gminną Gminy Manowo dokonała oględzin zbiorników wodnych pod kątem ich zabezpieczenia, oznakowania i innych okoliczności mogących wpłynąć na bezpieczeństwo osób korzystających z obszaru wodnego. Na tej podstawie zarekomendowano działania na rzecz ograniczenia występowania w/w zagrożeń.

Należy zaznaczyć, że każde z miejsc jest potencjalnym zagrożeniem dla bezpieczeństwa osób wykorzystujących obszar wodny do pływania, kąpeli, uprawiania sportu czy też rekreacji niezależnie od jego statusu, istniejącego wyposażenia czy oznakowania.

## 6. Planowane działania na rzecz ograniczenia występowania w/w zagrożeń.

W ramach ograniczenia występowania zagrożeń dla bezpieczeństwa na obszarze wodnym, będącym przedmiotem niniejszego Analizy, znajduje się:

- prowadzenie działań profilaktycznych i edukacyjnych dotyczących bezpieczeństwa na obszarze wodnym, polegających w szczególności na:
  - objęciu doraźnym nadzorem terenu zidentyfikowanych jako potencjalne miejsca występowania zagrożeń,
  - *informowanie i ostrzeganie o czynnikach mogących powodować zagrożenia dla zdrowia lub życia osób*
  - uświadamianiu zagrożeń związanych z wykorzystywaniem obszaru wodnego w szczególności prowadzeniu akcji edukacyjnych wśród dzieci i młodzieży szkolnej

Poprzez sporządzenie przedmiotowej Analizy zostały zidentyfikowane mogące wystąpić dla bezpieczeństwa osób wykorzystujących obszar wodny do pływania oraz uprawiania sportu i rekreacji.

## 12. Podsumowanie.

Na terenie Gminy Manowo zlokalizowanych jest kilka rzek i mniejszych cieków wodnych oraz kilkanaście jezior o różnej dostępności i skali użytkowania w celach rekreacyjnych. Na żadnym z opisanych w niniejszej analizie akwenów wodnych nie zostało wyznaczone kąpielisko w myśl przepisów prawa wodnego. Mieszkańcy korzystają z akwenów wodnych głównie w celach kąpielowych, uprawiają wędkarstwo i sporadycznie sporty wodne jak np. kajakarstwo. Brak na wymienionych akwenach żeglugi jachtowej i sportów motorowych.

Traktując priorytetowo bezpieczeństwo mieszkańców i osób przebywających na obszarze gminy, Urząd Gminy Manowo zgodnie z zapisem art 4 ustawy o bezpieczeństwie osób przebywających na obszarach wodnych realizuje działania (wraz ze służbami takimi jak Policja, Straż Pożarna oraz Straż Gminna) mogące zapobiec zagrożeniom dla osób wykorzystujących ww. obszar wodny do pływania, kąpania, uprawiania sportu i rekreacji poprzez monitorowanie miejsc i identyfikację zagrożeń. Na bieżąco uzupełniane są oznaczenia miejsc niebezpiecznych oraz znaki informacyjne szczególnie w miejscach stwarzających ryzyko upadku (tamy i zapory przy elektrowni wodnej).

Dodatkowo Komenda Miejska Policji w Koszalinie realizuje programy profilaktyczne dla dzieci i młodzieży w okresie całego roku, w celu zapobiegania ewentualnym zagrożeniom. Realizowane programy to m.in.:

- „Bezpieczne wakacje”,
- „Kręci mnie bezpieczeństwo nad wodą”,
- „Pozory mylą, dowód nie”,
- „Nie zapomnij o swoim dziecku”,
- „Twoje życie jest bezcenne, nie pozwól się sprzedać”,
- „Nie daj się ustrzelić złodziejowi”,
- „Pilnuj swego - nie ułatwaj mu niczego”,
- „Spragnieni życia nie pragnę picia”,
- „Dopalacze to ściemniacze”,
- „Świadomi i bezpieczni”.

Ponadto policjanci prowadzą także kontrole miejsc gromadzenia się dzieci i młodzieży pod kątem ujawniania nieletnich znajdujących się pod wpływem alkoholu.