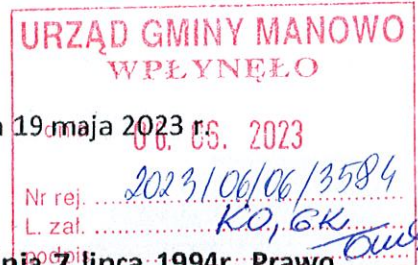


PINB.5142.40.2022.IP

Policko, dnia 19 maja 2023 r.



PROTOKÓŁ

z kontroli prowadzonej na podstawie art. 81 ust. 4 ustawy z dnia 7 lipca 1994r. Prawo
budowlane (Dz. U. z 2023 r. poz. 682 ze zm.).

Kontrolę przeprowadzili:

- 1) Antoni Mońko – Powiatowy Inspektor Nadzoru Budowlanego w Koszalinie,
- 2)

z udziałem: (imię i nazwisko, nazwa reprezentowanej jednostki, stanowisko, telefon):

- 1) Agnieszka Gawrońska – Urząd Gminy w Manowie
- 2) Jerzy Bokiej

w sprawie:

zagospodarowania wód opadowych i roztopowych z pasa drogowego albo dopływających do
pasa drogowego po powierzchni terenu.


Ustalono:

Przebudowa drogi powiatowej nr 3562Z na odcinku Wyszebórz – Policko (I etap zgodnie z
posiadaną przez PZD dokumentacją) została zrealizowana na podstawie zgłoszenia
B.6743.431.2022.WK z 07.06.2022 r. dokonanego w Starostwie Powiatowym w Koszalinie i
finansowana przy udziale programu o Rządowym Funduszu Rozwoju Dróg. Pismem z dnia 04
listopada 2022 r. Wojewoda Zachodniopomorski zatwierdził rozliczenie zadania: pn.
„Przebudowa drogi powiatowej nr 3562Z na odcinku Wyszebórz-Policko etap I”

Zachodniopomorski Wojewódzki Inspektor Nadzoru Budowlanego w Szczecinie pismem z dnia
05 maja 2023 r. nakazał PINB w Koszalinie zbadanie zasadności interwencji obywatelskiej w
zakresie możliwości naruszenia przez przebudowę drogi powiatowej nr 3562Z na odcinku
Wyszebórz – Policko przepisów § 83 rozporządzenia Ministra Infrastruktury z dnia 24 czerwca
3033 r. w sprawie przepisów techniczno-budowlanych dotyczących dróg publicznych w
zakresie zagospodarowania wód opadowych lub roztopowych z pasa drogowego albo
dopływających do pasa drogowego po powierzchni terenu.

Przedmiotem kontroli jest więc sposób zagospodarowania wód opadowych i dopływających
do pasa drogowego.


Na odcinku przebudowywanej drogi Wyszebórz - początek miejscowości Policko, woda
opadowa zgodnie z ukształtowanymi spadkami poprzecznymi z korony drogi i poboczy spływa
do rowów przydrożnych i podlega procesowi wchłaniania i odparowania a częściowo zgodnie
ze spadkami podłużnymi dna rowu przepływa w tereny niżej położone. Ta część drogi jest
właściwie odwodniona i nie powoduje szkód dla terenów sąsiednich. W ramach przebudowy
rowy zostały udrożnione i naprawione. Ok. 200m przed znakiem miejscowości Policko spadek
podłużny drogi w kierunku miejscowości znacznie się zwiększa ok. 5-7% Również nachylenie
terenów rolnych w kierunku pasa drogowego jest na tym odcinku bardzo duże ok. 15-20% co
może powodować, że w przypadku intensywnych opadów rowy przydrożne mogą wypełniać
się wodą z terenów przyległych



Wjazd do Policka od strony Wyszecborza – widoczne nachylenie wzdłużne drogi



Wjazd z Policka w kierunku Wyszecborza – nachylenie terenu po prawej stronie



Wyjazd z Policka w kierunku Wyszecorza – nachylenie terenu po lewej stronie

Z konieczności wody z tak dużej zlewni musiały być ujęte w system kanalizacji deszczowej gdyż grunty rolne w tym terenie nie są zmeliorowane.

Przed pierwszymi zabudowaniami m. Policko z kierunku Wyszecorza rowy przydrożne są zakończone kamiennymi ściankami oporowymi które obudowują wpusty kanalizacji deszczowej Dn 200 znajdujące się na zakończeniu rowów po obu stronach jezdni



Wpust i studnia Kd po prawej stronie drogi od strony Wyszecorza i lewej dół



Kanalizacja deszczowa Kd200 przebudowanej drogi składa się z dwóch wpustów pionowych, czterech wpustów ulicznych z kratkami ściekowymi, czterech studni. Elementy zewnętrzne instalacji kanalizacji deszczowej zostały w ramach przebudowy wyremontowane i dostosowana do przebudowanej nawierzchni drogi i chodników.

Ostatnią studnia kanalizacyjna przy skrzyżowaniu przebudowanej drogi z drogą gminną (dz. 4/11) jest jednocześnie studnią wprowadzającą wody opadowe do kanalizacji przebiegającej w drodze gminnej prowadzącej do zabudowań „Cichy Dwór” Według mapy geodezyjnej w drodze gminnej (działka nr 4/11) umieszczona jest rura kanalizacji deszczowej Kd 200 o długości ok 145m. zakończona studnią która jest niewidoczna, a uczestniczący w kontroli przedstawiciel Gminy Manowo jak też właściciel sąsiedniej posesji p. Jerzy Bokiej nie byli w stanie jej wskazać i o istnieniu studni i przebiegu instalacji kanalizacji deszczowej nie mają wiedzy.



Widok z miejsca w którym powinna być końcowa studnia kanalizacyjna w kierunku przebudowanej drogi powiatowej



Widok ostatniej studni przebudowanej drogi z której wody opadowe są kierowane do kanalizacji deszczowej umieszczonej w drodze gminnej (dz. 4/11) wskazujący, że nadmiar wody może przelewać się powierzchniowo, przez pozostawioną szczelinę, na gruntową drogę gminną, erozja gleby w tym miejscu, na ewentualnym odpływie, jest niewielka.

Zdaniem kontrolującego przebudowa drogi powiatowej nr 3562Z nie wpłynęła negatywnie na zagospodarowanie wód opadowych lub roztopowych z pasa drogowego albo dopływających do pasa drogowego po powierzchni terenu.

Powyższe potwierdza notatka z dnia 31.08.2022 r. którą przedstawił dyrektor PZD uczestniczący we wstępnym fragmencie kontroli.

Wg stanu faktycznego od 27 marca 2023 r. droga powiatowa nr 3562Z, w tym odcinek Wyszebórz-Policko, jest drogą gminną.

W tej sytuacji zarządca dróg gminnych (dz. 4/11 i dz. 5 Dęborogi) w ramach bieżącego utrzymania i konserwacji winien ocenić, czy kanalizacja deszczowa w drodze gminnej jest drożna oraz czy studnia końcowa jest studnią chłonną czy też istnieje jakieś podziemne rozsączenie i na tej podstawie ocenić czy woda z całej zlewni (tereny przyległe, rejon przebudowywanej drogi, teren gminnej drogi gruntowej) może być zagospodarowana bez szkody dla nieruchomości sąsiednich.

Uwagi osób uczestniczących w kontroli.

Do niniejszego protokołu załączam uwagi do zapisów dokonanych przez Powiatowego Inspektora Budowlanego w Koszalinie wraz z załącznikami str 6 i 7 w sprawie zastron

Koszalin, 29.05.2023r.

Jan Bolwin
[Signature]

Na tym protokół zakończono i po przeczytaniu podpisano.

Uczestnicy biorący udział w kontroli

Przedstawiciele kontrolujących

GLÓWNY SPECJALISTA

Powiatowy Inspektor
Nadzoru Budowlanego
w Koszalinie

1.mgr. Agnieszka Gąbrowska.....

1.

Antoni Mońko

2.

2.