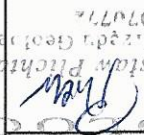
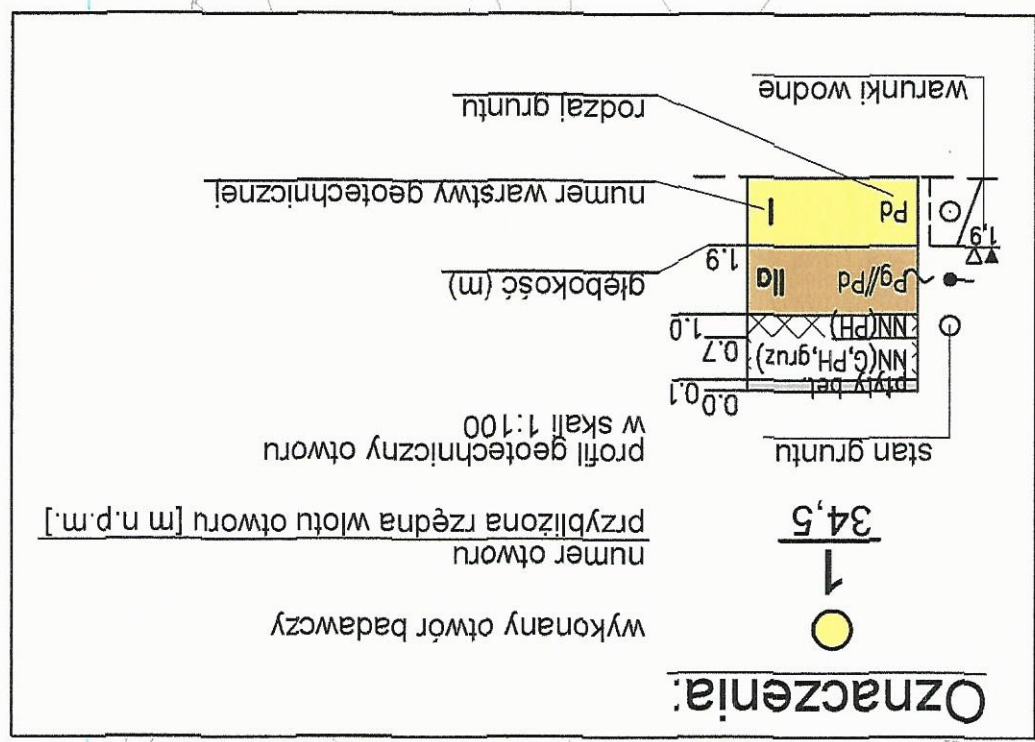


136

| | | | |
|--|--|-------------------------------------|---|
| ZPH "GEOLOG" mgr B. Plichta 75-361 Koszalin, ul. Dmowskiego 27, tel./fax 345-20-02 e-mail: geolog@wp.pl | | MAPA DOKUMENTACYJNA SKALA 1:1000 | |
| Objekt | Opracował | Data | Podpis |
| KRETOMINO, gm. Manowo sieć kanalizacyjnej szkieletowej i wodociągowej oraz linia kablowa NN do przepompowni | mgr Bolesław Plichta upr. CUG 07072 | 09.2013 |  |



Zał. nr 1

1. Spis treści

2. Dane podstawowe

3. Dane techniczne

4. Dane geologiczne

5. Dane hydrogeologiczne

6. Dane geotechniczne

7. Dane geodezyjne

8. Dane fotograficzne

9. Dane fotograficzne

10. Dane fotograficzne

11. Dane fotograficzne

12. Dane fotograficzne

13. Dane fotograficzne

14. Dane fotograficzne

15. Dane fotograficzne

16. Dane fotograficzne

17. Dane fotograficzne

18. Dane fotograficzne

19. Dane fotograficzne

20. Dane fotograficzne

21. Dane fotograficzne

22. Dane fotograficzne

23. Dane fotograficzne

24. Dane fotograficzne

25. Dane fotograficzne

26. Dane fotograficzne

27. Dane fotograficzne

28. Dane fotograficzne

29. Dane fotograficzne

30. Dane fotograficzne

31. Dane fotograficzne

32. Dane fotograficzne

33. Dane fotograficzne

34. Dane fotograficzne

35. Dane fotograficzne

36. Dane fotograficzne

37. Dane fotograficzne

38. Dane fotograficzne

39. Dane fotograficzne

40. Dane fotograficzne

41. Dane fotograficzne

42. Dane fotograficzne

43. Dane fotograficzne

44. Dane fotograficzne

45. Dane fotograficzne

46. Dane fotograficzne

47. Dane fotograficzne

48. Dane fotograficzne

49. Dane fotograficzne

50. Dane fotograficzne

51. Dane fotograficzne

52. Dane fotograficzne

53. Dane fotograficzne

54. Dane fotograficzne

55. Dane fotograficzne

56. Dane fotograficzne

57. Dane fotograficzne

58. Dane fotograficzne

59. Dane fotograficzne

60. Dane fotograficzne

61. Dane fotograficzne

62. Dane fotograficzne

63. Dane fotograficzne

64. Dane fotograficzne

65. Dane fotograficzne

66. Dane fotograficzne

67. Dane fotograficzne

68. Dane fotograficzne

69. Dane fotograficzne

70. Dane fotograficzne

71. Dane fotograficzne

72. Dane fotograficzne

73. Dane fotograficzne

74. Dane fotograficzne

75. Dane fotograficzne

76. Dane fotograficzne

77. Dane fotograficzne

78. Dane fotograficzne

79. Dane fotograficzne

80. Dane fotograficzne

81. Dane fotograficzne

82. Dane fotograficzne

83. Dane fotograficzne

84. Dane fotograficzne

85. Dane fotograficzne

86. Dane fotograficzne

87. Dane fotograficzne

88. Dane fotograficzne

89. Dane fotograficzne

90. Dane fotograficzne

91. Dane fotograficzne

92. Dane fotograficzne

93. Dane fotograficzne

94. Dane fotograficzne

95. Dane fotograficzne

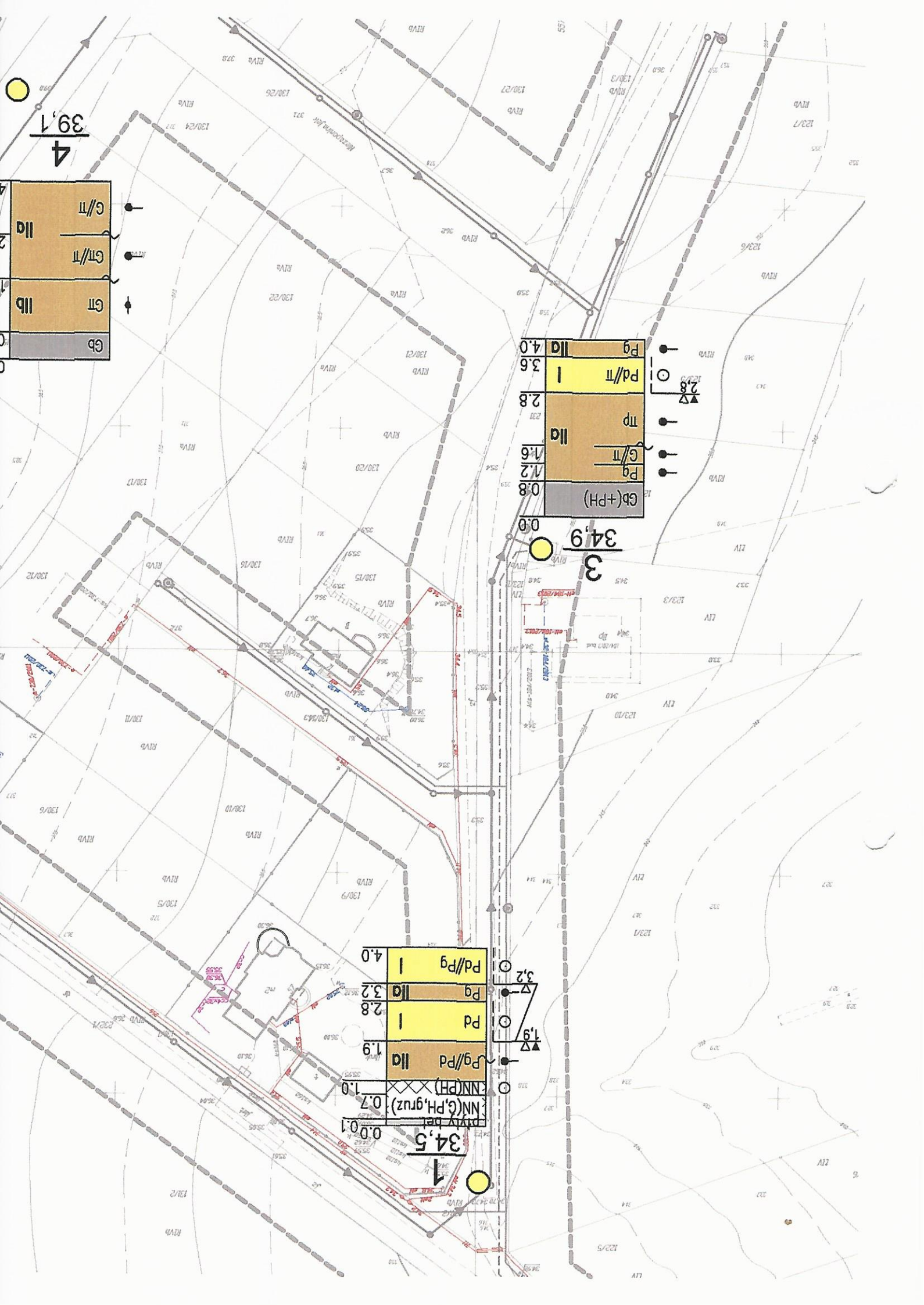
96. Dane fotograficzne

97. Dane fotograficzne

98. Dane fotograficzne

99. Dane fotograficzne

100. Dane fotograficzne



| | |
|--------|-----|
| G/P | IIa |
| G/P/II | IIa |
| G/P | IIa |
| G/P | IIa |

| | |
|----------|-----|
| G/P(+PH) | 0.8 |
| Pg | 1.2 |
| G/P/II | 1.6 |
| IIa | 2.8 |
| Pd/II | 3.6 |
| Pg | 4.0 |

| | |
|-----|---------------|
| 0.0 | 0.1 |
| 0.7 | NN(G,PH,gruz) |
| 1.0 | NN(PH) |
| 1.9 | Pg/Pd |
| 2.8 | Pd |
| 3.2 | Pg |
| 4.0 | Pd/Pg |

39,1
4

34,9
3

34,5
1