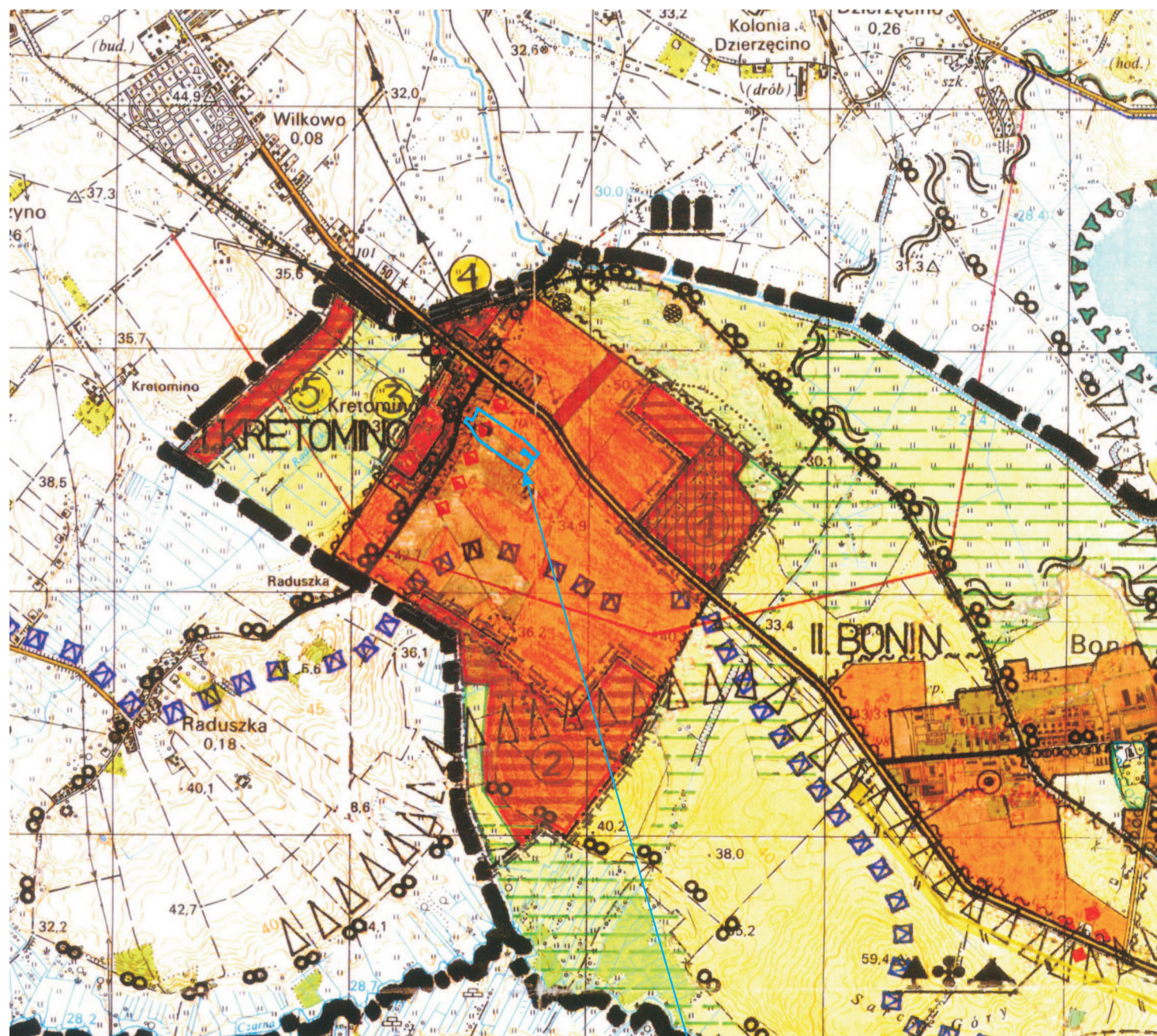


**Załącznik Nr 2
do Uchwały Nr XXIV/159/2012
Rady Gminy Manowo
z dnia 29 listopada 2012 r.**

**Wrys ze studium uwarunkowań
i kierunków zagospodarowania przestrzennego gminy Manowo**

do zmiany miejscowego planu zagospodarowania przestrzennego
części wsi Kretomino w obrębie ewidencyjnym Kretomino
w gminie Manowo dla jednostki D-17

skala 1 : 25 000



Zmiana miejscowego planu
zagospodarowania przestrzennego
części wsi Kretomino w obrębie ewidencyjnym Kretomino
w gminie Manowo dla jednostki D-17

LEGENDA:

 granica opracowania zmiany planu


I. GRANICE ADMINISTRACYJNE I PLANISTYCZNE

 GRANICE OBSZARÓW ELEMENTARNYCH O OKREŚLONEJ
DOCELOWEJ FUNKCJI DOMINUJĄCEJ

IV. OCHRONA ŚRODOWISKA KULTUROWEGO

Wartości kultury materialnej i archeologicznej objęte ochroną
na podstawie przepisów szczególnych.

REKOMENDOWANE STREFY OCHRONY KONSERWATORSKIEJ


 STREFA "A"/"B" OCHRONY KONSERWATORSKIEJ

**V. KIERUNKI POLITYKI PRZESTRZENNEJ W ODNIESTIENIU DO OBSZARÓW
ZABUDOWY.**

 OBSZARY ZABUDOWANE – DO ADAPTACJI, UZUPEŁNIENIA,
REHABILITACJI I PRZEKSZTAŁCENIA.

 OBSZARY POTENCJALNE, KTÓRE MOGĄ BYĆ PRZEZNACZONE
POD ZABUDOWĘ.

**VIII. ZASADY POLITYKI PRZESTRZENNEJ W ZAKRESIE SYSTEMÓW
TRANSPORTU.**

 DROGI GŁÓWNE GMINNE

