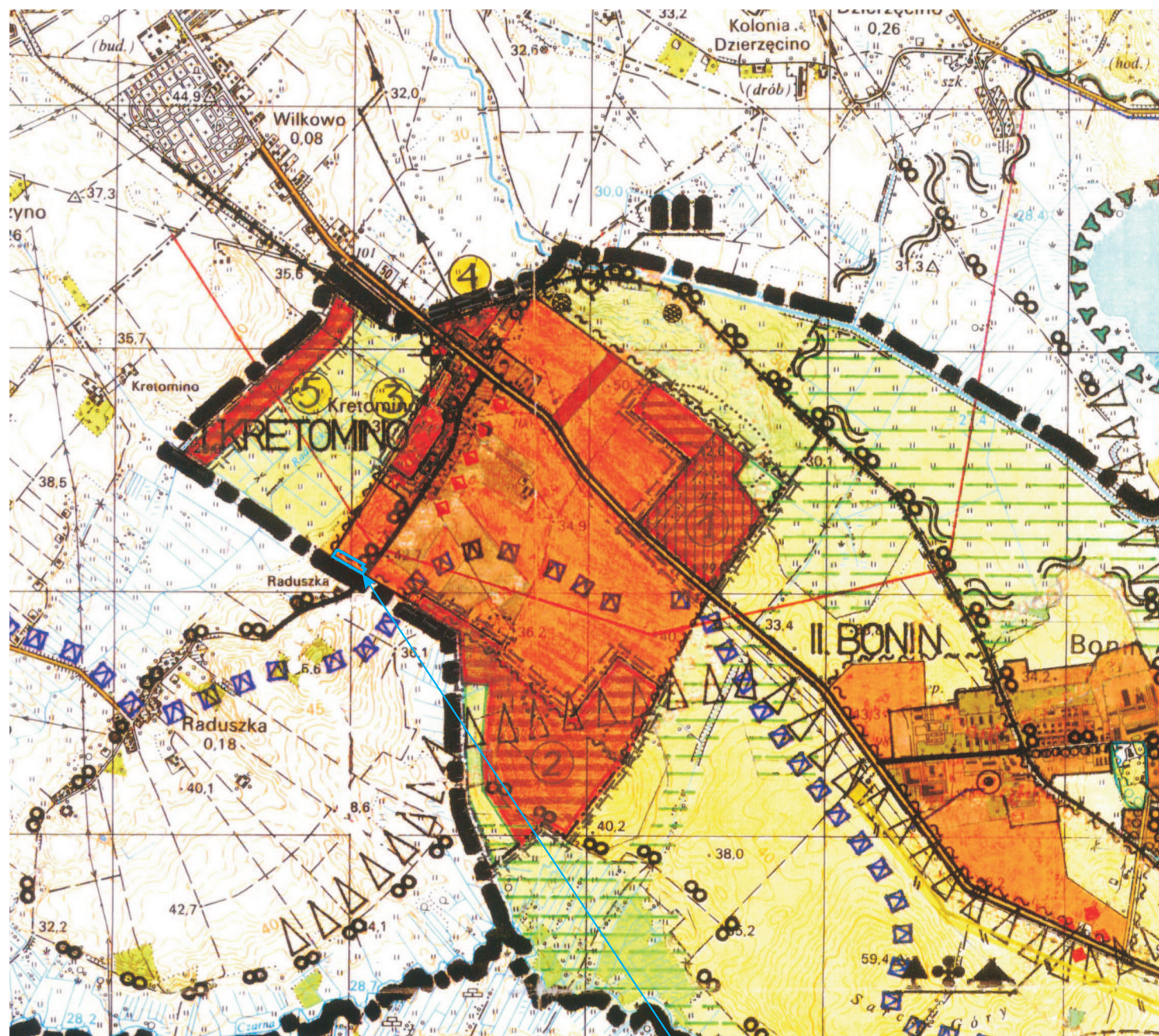


**Załącznik Nr 2
do Uchwały Nr XXIV/157/2012
Rady Gminy Manowo
z dnia 29 listopada 2012 r.**

**Wrys ze studium uwarunkowań
i kierunków zagospodarowania przestrzennego gminy Manowo**

do zmiany miejscowego planu zagospodarowania przestrzennego
części wsi Kretomino w obrębie ewidencyjnym Kretomino
w gminie Manowo dla jednostki D-13

skala 1 : 25 000






Zmiana miejscowego planu
zagospodarowania przestrzennego
części wsi Kretomino w obrębie ewidencyjnym Kretomino
w gminie Manowo dla jednostki D-13

LEGENDA:

— granica opracowania zmiany planu


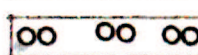
I. GRANICE ADMINISTRACYJNE I PLANISTYCZNE

-  GRANICE GMINY
-  GRANICE OBSZARÓW ELEMENTARNYCH O OKREŚLONEJ DOCELOWEJ FUNKCJI DOMINUJĄCEJ
-  GRANICE OBSZARÓW WYMAGAJĄCYCH W PIERWSZYM RZĘDZIE SPORZĄDZENIA MIEJSCOWYCH PLANÓW ZAGOSPODAROWANIA PRZESTRZENNEGO.

V. KIERUNKI POLITYKI PRZESTRZENNEJ W ODNIESIENIU DO OBSZARÓW ZABUDOWY.

-  OBSZARY POTENCJALNE, KTÓRE MOGĄ BYĆ PRZEZNACZONE POD ZABUDOWĘ.

VIII. ZASADY POLITYKI PRZESTRZENNEJ W ZAKRESIE SYSTEMÓW TRANSPORTU.

-  DROGI GŁÓWNE GMINNE
-  GŁÓWNE TRASY ROWEROWE

