





**Załącznik Nr 1
do Uchwały Nr XXIV/156/2012
Rady Gminy Manowo
z dnia 29 listopada 2012 r.**

Zmiana miejscowego planu zagospodarowania przestrzennego
gminy Manowo dla części wsi Bonin w obrębie Bonin
dla jednostek 14U/MN, 17U/MN i 06KDD

LEGENDA:

Skala 1 : 1 000

-  granica opracowania zmiany planu
-  linie rozgraniczające tereny o różnym przeznaczeniu
lub różnych zasadach zagospodarowania
-  maksymalna nieprzekraczalna linia
zabudowy wolno stojącej
-  proponowane podziały działek
przeznaczonych pod zabudowę
- U/MN** tereny zabudowy usługowej
z mieszkaniami właściciela usług lub personelu
- KDD** teren gminnej drogi dojazdowej

